

SEZIONE 52
Scala 1:100

Scala H 1/100
Scala V 1/100


Codice	17034 17035	17036 17037	17038	17039 17040
Progressiva	0.000 0.171	1.708 1.879	4.925	9.139 10.097
Parziale	0.171 0.708	0.232 2.815	4.214	0.958
Quota	416.895 415.895	411.701 415.316	411.128	409.275 408.663



SEZIONE 53
Scala 1:100

Scala H 1/100
Scala V 1/100

Codice	18009 18010	18011 18012	18013 18014	18015
Progressiva	0.000 0.728	2.227	6.413 7.285	9.808
Parziale	0.160 0.589	4.498	0.872 2.523	
Quota	415.239 411.315	415.297	410.317 409.768	409.086



SEZIONE 54
Scala 1:100

Scala H 1/100
Scala V 1/100


Codice	18016 18019	18020 18021	18022	18023
Progressiva	0.000 1.639	2.924 3.864	4.693	11.237
Parziale	1.639	1.285 0.940	0.830	6.544
Quota	415.253 411.771	415.151 411.754	410.612	409.081



SEZIONE 55
Scala 1:100

Scala H 1/100
Scala V 1/100


Codice	18052 18053	18054 18055	18056 18057
Progressiva	0.000 1.659	2.920 3.928	5.726 7.872
Parziale	1.659	1.261 1.008	1.798 2.146
Quota	414.713 411.747	414.687 410.851	409.833 408.969



SEZIONE 56
Scala 1:100

Scala H 1/100
Scala V 1/100

Codice	18059 18060	18061 18062	18063 18064	18065 18066	18067 18068
Progressiva	0.000 1.173	0.688 1.365	3.016 4.072	5.108 6.822	7.364 8.850
Parziale	1.173	0.688 0.124	1.031 1.056	1.037 1.713	0.542 1.486
Quota	413.612 411.468	413.573 411.203	411.007 410.671	409.227 409.158	408.846 408.846



SEZIONE 57
Scala 1:100

Scala H 1/100
Scala V 1/100

Codice	18079 18080	18081 18082	18083 18084	18085 18086	18087 18088
Progressiva	0.000 0.213	1.016 1.754	2.051 3.179	4.557 5.001	7.303 10.341
Parziale	0.213	0.916 0.738	1.128	1.377 0.445	2.301 3.039
Quota	414.752 412.851	411.272 411.132	412.886 409.245	409.061 408.686	408.300 408.033



SEZIONE 58
Scala 1:100

Scala H 1/100
Scala V 1/100

Codice	18090 18091	18092 18093	18094 18095
Progressiva	0.000 1.375	1.539 3.685	5.271 11.991
Parziale	1.375	0.463 1.847	1.586 6.720
Quota	411.747 409.479	411.727 408.284	407.783 406.868



SEZIONE 59
Scala 1:100

Scala H 1/100
Scala V 1/100

Codice	19017 19018	19019 19020	19021 19022	19023 19024	19025 19026	19027 19028
Progressiva	0.000 3.609	8.462 10.918	11.375 12.903	13.349 14.514	15.793 18.323	25.379 29.318
Parziale	3.609	4.853 2.455	1.528 0.468	1.165 0.446	2.530 7.057	3.938
Quota	410.690 410.734	410.794 410.843	410.888 409.589	409.498 407.299	407.299 405.668	405.668



SEZIONE 60
Scala 1:100

Scala H 1/100
Scala V 1/100

Codice	20016 20017	20018 20019	20020 20021	20022 20023
Progressiva	0.000 0.680	1.469 3.729	4.319 7.827	8.388 8.388
Parziale	0.680	0.789 2.260	0.590 3.508	0.562
Quota	414.439 414.439	410.667 410.680	410.680 410.704	412.263



SEZIONE 61
Scala 1:100

Scala H 1/100
Scala V 1/100

Codice	20005 20006	20007 20008	20009 20010
Progressiva	0.000 0.155	1.082 1.082	8.083 8.575
Parziale	0.155	0.927 7.001	0.492
Quota	414.325 414.325	410.709 412.327	410.709



Acque Bresciane
Servizio Idrico Integrato

LAVORI DI COLLETTAMENTO
DELLE ACQUE REFLUE TRA I
COMUNI DI SELLERO - CEDEGOLO
E BERZO DEMO IN PROVINCIA DI
BRESCIA
CUP D57B17000100003

Progetto Esecutivo

Progettista incaricato:

Dott. Ing. RICCARDO MARIOLINI
Via A. Manzoni n. 22 - 25124 Brescia (BS)
Ordine degli Ingegneri di Brescia n. 1584

Collaboratore:
Ing. Marco Piffanti

NUMERO REV. 0	DESCRIZIONE	DATA agosto 2019
OGGETTO:		ELABORATO
Sezioni Rilievo/Progetto Rilievo Fotografico Sezioni da 52 a 61		4.5
DISegnatore:		DATA agosto 2019
CONTROLLATO:		SCALA 1:100
COMMESSA:		QUESTO DISEGNO E' PROPRIETA' RISERVATA E NON PUO' ESSERE RIPRODOTTO, RIRIDOTTO O MODIFICATO A TERZI SENZA N.L. AUTORIZZAZIONE SCRITTA